

## **Decreto del 22 marzo 2011 - Min. Economia e Finanze**

Approvazione dell'aggiornamento delle aree territoriali comunali utilizzate ai fini degli studi di settore e dei FOC (Factory Outlet Center) e modifica del decreto 11 febbraio 2008.

*Publicato in Gazzetta Ufficiale n. 74 del 31 marzo 2011*

### **Preambolo**

Preambolo

### **Articolo 1**

Art. 1 Aggiornamento delle territorialita'

### **Articolo 2**

Art. 2 Aggiornamento della «Territorialita' dei Factory outlet center»

### **Articolo 3**

Art. 3 Modificazioni al decreto del Ministro dell'economia e delle finanze 11 febbraio 2008

### **Allegato 1**

Allegato 1

### **Allegato 2**

Allegato 2

**Preambolo** - Preambolo

*In vigore dal 31 marzo 2011*

IL MINISTRO DELL'ECONOMIA  
E DELLE FINANZE

Visto il decreto del Presidente della Repubblica 29 settembre 1973, n. 600, recante disposizioni in materia di accertamento delle imposte sui redditi;

Visto il decreto del Presidente della Repubblica 26 ottobre 1972, n. 633, recante disposizioni in materia di imposta sul valore aggiunto;

Visto il testo unico delle imposte sui redditi, approvato con decreto del Presidente della Repubblica 22 dicembre 1986, n. 917, e successive modificazioni;

Visto l'art. 62-bis del decreto-legge 30 agosto 1993, n. 331, convertito, con modificazioni, dalla legge 29 ottobre 1993, n. 427, il quale prevede che gli uffici del Dipartimento delle entrate del Ministero delle finanze elaborino, in relazione ai vari settori economici, appositi studi di settore, e che gli stessi siano approvati con decreto del Ministro delle finanze;

Visto l'art. 10 della legge 8 maggio 1998, n. 146, e successive modificazioni, che individua le modalita' di utilizzazione degli studi di settore in sede di accertamento nonche' le cause di esclusione dall'applicazione degli stessi;

Visto l'art. 10-bis della legge 8 maggio 1998, n. 146, introdotto dal comma 13 dell'art. 1 della legge n. 296 del 27 dicembre 2006, concernente le modalita' di revisione ed aggiornamento degli studi di settore;

Visto il decreto del Presidente della Repubblica 31 maggio 1999, n. 195, e successive modificazioni, recante disposizioni concernenti i tempi e le modalita' di applicazione degli studi di settore;

Visti i decreti ministeriali concernenti l'approvazione degli studi di settore relativi ad attivita' imprenditoriali nei settori economici delle manifatture, dei servizi, del commercio e delle attivita' professionali;

Considerata la necessita' di individuare le peculiarita' determinate dal luogo di svolgimento di talune attivita' economiche;

Visto il decreto del Ministro delle finanze 10 novembre 1998, che ha istituito la commissione di esperti prevista dall'art. 10, comma 7, della legge n. 146 del 1998, integrata e modificata con successivi decreti del 5 febbraio 1999, del 24 ottobre 2000, del 2 agosto 2002, del 14 luglio 2004, 27 gennaio 2007, 19 marzo 2009, 4 dicembre 2009 e 20 ottobre 2010;

Visti i decreti 30 marzo 1999, 3 febbraio e 26 febbraio 2000, 16 febbraio e 20 marzo 2001, 8 marzo 2002, 18 marzo 2004, 6 marzo 2008 successivamente modificato con decreto ministeriale 19 maggio 2009, 7 luglio 2009 e 12 marzo 2010, concernenti l'individuazione delle aree territoriali omogenee in relazione alle quali differenziare le modalita' di applicazione degli studi di settore;

Visto l'art. 23 del decreto legislativo 30 luglio 1999, n. 300, che ha istituito il Ministero dell'economia e delle finanze, attribuendogli le funzioni dei Ministeri del tesoro, del bilancio e della programmazione economica e delle finanze;

Visto l'art. 57 del decreto legislativo 30 luglio 1999, n. 300, e successive modificazioni, che ha istituito le Agenzie fiscali;

Visto l'art. 8 del decreto-legge del 29 novembre 2008, n. 185, convertito, con la legge n. 2 del 28 gennaio 2009, recante misure urgenti per il sostegno a famiglie, lavoro, occupazione e impresa e per ridisegnare in funzione anti-crisi il quadro strategico nazionale;

Visto il decreto del Ministro dell'economia e delle finanze 19 maggio 2009, recante disposizioni sull'elaborazione degli studi di settore su base regionale o comunale;

Visto l'art. 1, comma 4, del decreto-legge del 30 dicembre 2009, n. 194, convertito, con la legge n. 25 del 26 febbraio 2010, recante la proroga di termini previsti da disposizioni legislative;

Acquisito il parere della predetta commissione di esperti in data 22 dicembre 2010 in relazione agli studi di settore

applicabili a decorrere dal periodo di imposta 2010;

Visti i decreti del Ministro dell'economia e delle finanze 16 marzo 2011, recanti l'approvazione degli studi di settore applicabili a decorrere dal periodo di imposta 2010 e delle territorialita' specifiche;

Decreta:

[Torna al sommario](#)

#### **Articolo 1 -**

Art. 1 Aggiornamento delle territorialita'

*In vigore dal 31 marzo 2011*

1. I gruppi e i numeri indici territoriali individuati nei decreti ministeriali 30 marzo 1999, 3 febbraio 2000, 26 febbraio 2000, 16 febbraio 2001, 20 marzo 2001, 8 marzo 2002, 6 marzo 2008 successivamente modificato con decreti ministeriali 19 maggio 2009, 7 luglio 2009, 12 marzo 2010 e 16 marzo 2011 sono modificati al fine di tenere conto dell'istituzione dei comuni di Comano Terme e Ledro e della soppressione di quelli preesistenti. I riferimenti territoriali dei nuovi comuni sono riportati in allegato 1. Le predette modifiche si applicano a decorrere dal periodo d'imposta 2010.

[Torna al sommario](#)

#### **Articolo 2 -**

Art. 2 Aggiornamento della «Territorialita' dei Factory outlet center»

*In vigore dal 31 marzo 2011*

1. Sono aggiornati al 2010 i coefficienti degli indicatori territoriali in relazione ai quali differenziare la modalita' di applicazione dello studio di settore VM05U - Commercio al dettaglio di abbigliamento, calzature, pelletterie e accessori, approvato con decreto del Ministro dell'economia e delle finanze 16 marzo 2011, per tenere conto della distanza di ciascun comune in cui viene svolta l'attivita' economica dal Factory outlet center (F.O.C.) piu' vicino. La metodologia seguita per individuare tali coefficienti e' riportata in allegato 2.

2. La territorialita' di cui al comma precedente, con cui effettuare le predette differenziazioni, e' applicabile a decorrere dal periodo di imposta 2010.

[Torna al sommario](#)

#### **Articolo 3 -**

Art. 3 Modificazioni al decreto del Ministro dell'economia e delle finanze 11 febbraio 2008

*In vigore dal 31 marzo 2011*

1. Al comma 2 dell'art. 5 del decreto del Ministro dell'economia e delle finanze 11 febbraio 2008, rinominato «Utilizzo dei risultati derivanti dall'applicazione degli studi di settore», sono aggiunte, alla fine, le seguenti parole: «ed ai soggetti che esercitano in maniera prevalente l'attivita' contraddistinta dal codice 64.92.01 - "Attivita' dei consorzi di garanzia collettiva fidi" o dal codice 66.19.40 - "Attivita' di Bancoposta"».

Il presente decreto sara' pubblicato nella Gazzetta Ufficiale della Repubblica italiana.

[Torna al sommario](#)

#### **Allegato 1 - Allegato 1**

*In vigore dal 31 marzo 2011*

Per il testo dell'Allegato 1 consultare il documento in formato pdf.

[Torna al sommario](#)

**Allegato 2** - Allegato 2

*In vigore dal 31 marzo 2011*

Per il testo dell'Allegato 2 consultare il documento in formato pdf.

[Torna al sommario](#)


---

# ALLEGATO 1

---

## NOTA TECNICA E METODOLOGICA

### “AGGIORNAMENTO DELLA TERRITORIALITÀ”



Le analisi territoriali a livello comunale utilizzate nell'ambito degli Studi di Settore sono integrate, a partire dal periodo d'imposta 2010, a seguito dell'istituzione dei nuovi comuni di "Comano Terme" (provincia di Trento) e "Ledro" (provincia di Trento).

Il nuovo comune di "Comano Terme" è stato istituito mediante fusione dei comuni di "Bleggio Inferiore" e "Lomaso".

Il nuovo comune di "Ledro" è stato istituito mediante fusione dei comuni di "Bezzecca", "Concei", "Molina di Ledro", "Pieve di Ledro", "Tiarno di Sopra" e "Tiarno di Sotto".

Nel caso in cui i comuni soppressi appartenevano al medesimo gruppo territoriale o presentavano lo stesso numero indice territoriale, ai nuovi comuni di "Comano Terme" e di "Ledro" sono stati confermati tali gruppi o numeri indici territoriali.

Nel caso in cui i gruppi o i numeri indici territoriali divergevano, il valore assegnato ai nuovi comuni è stato ottenuto riapplicando la metodologia prevista per ciascuna territorialità, come previsto dal relativo decreto di approvazione.

**INTEGRAZIONE AGLI ELENCHI DEI COMUNI RELATIVI AGLI STUDI DELLE TERRITORIALITÀ IN SEGUITO ALL'ISTITUZIONE DEI NUOVI COMUNI DI COMANO TERME E LEDRO (PROVINCIA DI TRENTO)**

- ✓ Istituzione del comune di "COMANO TERME" mediante fusione dei comuni di "BLEGGIO INFERIORE" e "LOMASO".

**COMUNE DI "COMANO TERME"  
E RELATIVI RIFERIMENTI TERRITORIALI**

<b>TERRITORIALITÀ GENERALE<sup>1</sup></b>	3
<b>TERRITORIALITÀ DEL COMMERCIO<sup>2</sup></b>	6
<b>TERRITORIALITÀ DEL COMPARTO MANIFATTURIERO DELLE LAVORAZIONI DELLE PELLI E DEL CUOIO, DEL CONCIARIO E DEL CALZATURIERO<sup>3</sup></b>	3
<b>TERRITORIALITÀ DEL COMPARTO MANIFATTURIERO DELLA FABBRICAZIONE DI MOBILI<sup>4</sup></b>	1
<b>TERRITORIALITÀ DEL COMPARTO MANIFATTURIERO DELLE INDUSTRIE TESSILI<sup>5</sup></b>	2
<b>TERRITORIALITÀ DEL COMPARTO MANIFATTURIERO DELLA FABBRICAZIONE DI PRODOTTI IN CERAMICA<sup>6</sup></b>	1
<b>TERRITORIALITÀ DEL COMPARTO MANIFATTURIERO DEL CONFEZIONAMENTO DI VESTIARIO IN PELLE<sup>7</sup></b>	1
<b>TERRITORIALITÀ DEL COMPARTO MANIFATTURIERO DELLA LAVORAZIONE DEL LEGNO<sup>8</sup></b>	1

<sup>1</sup> Territorialità approvata con D.M. 6 Marzo 2008, successivamente modificato con D.M. 19 Maggio 2009.

<sup>2</sup> Territorialità approvata con D.M. 6 Marzo 2008.

<sup>3</sup> Territorialità approvata con D.M. 30 Marzo 1999.

<sup>4</sup> Territorialità approvata con D.M. 30 Marzo 1999.

<sup>5</sup> Territorialità approvata con D.M. 30 Marzo 1999.

<sup>6</sup> Territorialità approvata con D.M. 26 Febbraio 2000.

<sup>7</sup> Territorialità approvata con D.M. 16 Febbraio 2001.

<b>TERRITORIALITÀ DEL COMPARTO MANIFATTURIERO DELLA FABBRICAZIONE E LAVORAZIONE DEI PRODOTTI IN METALLO, ESCLUSE MACCHINE E IMPIANTI<sup>9</sup></b>	6
<b>TERRITORIALITÀ DEL COMPARTO MANIFATTURIERO DELLA FABBRICAZIONE DI MACCHINE ED APPARECCHI MECCANICI<sup>10</sup></b>	1
<b>TERRITORIALITÀ DEL COMPARTO MANIFATTURIERO DELLA FABBRICAZIONE DI ARTICOLI IN MAGLIERIA E DELLA CONFEZIONE DI VESTIARIO<sup>11</sup></b>	4
<b>TERRITORIALITÀ DEL COMPARTO MANIFATTURIERO DELLA PREPARAZIONE E CONFEZIONE DI PELLICCE<sup>12</sup></b>	1
<b>TERRITORIALITÀ DEL COMPARTO MANIFATTURIERO DELLA FABBRICAZIONE DI STRUMENTI OTTICI E DI ATTREZZATURE FOTOGRAFICHE<sup>13</sup></b>	1
<b>TERRITORIALITÀ DEL COMPARTO MANIFATTURIERO DELLA GIOIELLERIA, OREFICERIA E PRODUZIONE DI METALLI PREZIOSI<sup>14</sup></b>	1
<b>TERRITORIALITÀ DEL COMPARTO MANIFATTURIERO DELLA LAVORAZIONE E TRASFORMAZIONE DEL VETRO<sup>15</sup></b>	2
<b>TERRITORIALITÀ DEL LIVELLO DEI CANONI DI AFFITTO DEI LOCALI COMMERCIALI<sup>16</sup></b>	0,1773
<b>TERRITORIALITÀ DEL LIVELLO DI CONCORRENZA CON I GRANDI MAGAZZINI<sup>17</sup></b>	0,0832
<b>MERCATO POTENZIALE PER IL SETTORE DEL COMMERCIO AL DETTAGLIO DI ELETTRODOMESTICI E CASALINGHI<sup>18</sup></b>	0,0637
<b>MERCATO POTENZIALE PER IL SETTORE DEL COMMERCIO AL DETTAGLIO DI FIORI E PIANTE<sup>19</sup></b>	0,0411
<b>TERRITORIALITÀ DEL LIVELLO DEL REDDITO DISPONIBILE PER ABITANTE<sup>20</sup></b>	0,3889
<b>TERRITORIALITÀ DEL LIVELLO DELLE QUOTAZIONI IMMOBILIARI<sup>21</sup></b>	0,1591
<b>TERRITORIALITÀ DEL LIVELLO DEI CANONI DI LOCAZIONE RESIDENZIALE<sup>22</sup></b>	0,2079

<sup>8</sup> Territorialità approvata con D.M. 3 Febbraio 2000.

<sup>9</sup> Territorialità approvata con D.M. 20 Marzo 2001.

<sup>10</sup> Territorialità approvata con D.M. 20 Marzo 2001.

<sup>11</sup> Territorialità approvata con D.M. 3 Febbraio 2000.

<sup>12</sup> Territorialità approvata con D.M. 20 Marzo 2001.

<sup>13</sup> Territorialità approvata con D.M. 26 Febbraio 2000.

<sup>14</sup> Territorialità approvata con D.M. 20 Marzo 2001.

<sup>15</sup> Territorialità approvata con D.M. 8 Marzo 2002.

<sup>16</sup> Territorialità approvata con D.M. 6 Marzo 2008.

<sup>17</sup> Territorialità approvata con D.M. 7 Luglio 2009.

<sup>18</sup> Territorialità approvata con D.M. 7 Luglio 2009.

<sup>19</sup> Territorialità approvata con lo studio di settore UM40A, in D.M. 6 Marzo 2008.

<sup>20</sup> Territorialità approvata con D.M. 12 Marzo 2010.

<sup>21</sup> Territorialità approvata con D.M. 12 Marzo 2010.

<sup>22</sup> Territorialità approvata con D.M. 16 Marzo 2011



- ✓ Istituzione del comune di “LEDRO” mediante fusione dei comuni di “BEZZECA”, “CONCEI”, “MOLINA DI LEDRO”, “PIEVE DI LEDRO”, “TIARNO DI SOPRA” e “TIARNO DI SOTTO”.

<b>COMUNE DI “LEDRO”</b>	
<b>E RELATIVI RIFERIMENTI TERRITORIALI</b>	
<b>TERRITORIALITÀ GENERALE<sup>23</sup></b>	3
<b>TERRITORIALITÀ DEL COMMERCIO<sup>24</sup></b>	6
<b>TERRITORIALITÀ DEL COMPARTO MANIFATTURIERO DELLE LAVORAZIONI DELLE PELLI E DEL CUOIO, DEL CONCIARIO E DEL CALZATURIERO<sup>25</sup></b>	3
<b>TERRITORIALITÀ DEL COMPARTO MANIFATTURIERO DELLA FABBRICAZIONE DI MOBILI<sup>26</sup></b>	1
<b>TERRITORIALITÀ DEL COMPARTO MANIFATTURIERO DELLE INDUSTRIE TESSILI<sup>27</sup></b>	8
<b>TERRITORIALITÀ DEL COMPARTO MANIFATTURIERO DELLA FABBRICAZIONE DI PRODOTTI IN CERAMICA<sup>28</sup></b>	1
<b>TERRITORIALITÀ DEL COMPARTO MANIFATTURIERO DEL CONFEZIONAMENTO DI VESTIARIO IN PELLE<sup>29</sup></b>	1
<b>TERRITORIALITÀ DEL COMPARTO MANIFATTURIERO DELLA LAVORAZIONE DEL LEGNO<sup>30</sup></b>	3
<b>TERRITORIALITÀ DEL COMPARTO MANIFATTURIERO DELLA FABBRICAZIONE E LAVORAZIONE DEI PRODOTTI IN METALLO, ESCLUSE MACCHINE E IMPIANTI<sup>31</sup></b>	6
<b>TERRITORIALITÀ DEL COMPARTO MANIFATTURIERO DELLA FABBRICAZIONE DI MACCHINE ED APPARECCHI MECCANICI<sup>32</sup></b>	8
<b>TERRITORIALITÀ DEL COMPARTO MANIFATTURIERO DELLA FABBRICAZIONE DI ARTICOLI IN MAGLIERIA E DELLA CONFEZIONE DI VESTIARIO<sup>33</sup></b>	4
<b>TERRITORIALITÀ DEL COMPARTO MANIFATTURIERO DELLA PREPARAZIONE E CONFEZIONE DI PELLICCE<sup>34</sup></b>	1

<sup>23</sup> Territorialità approvata con D.M. 6 Marzo 2008, successivamente modificato con D.M. 19 Maggio 2009.

<sup>24</sup> Territorialità approvata con D.M. 6 Marzo 2008.

<sup>25</sup> Territorialità approvata con D.M. 30 Marzo 1999.

<sup>26</sup> Territorialità approvata con D.M. 30 Marzo 1999.

<sup>27</sup> Territorialità approvata con D.M. 30 Marzo 1999.

<sup>28</sup> Territorialità approvata con D.M. 26 Febbraio 2000.

<sup>29</sup> Territorialità approvata con D.M. 16 Febbraio 2001.

<sup>30</sup> Territorialità approvata con D.M. 3 Febbraio 2000.

<sup>31</sup> Territorialità approvata con D.M. 20 Marzo 2001.

<sup>32</sup> Territorialità approvata con D.M. 20 Marzo 2001.

<sup>33</sup> Territorialità approvata con D.M. 3 Febbraio 2000.

<sup>34</sup> Territorialità approvata con D.M. 20 Marzo 2001.





<b>TERRITORIALITÀ DEL COMPARTO MANIFATTURIERO DELLA FABBRICAZIONE DI STRUMENTI OTTICI E DI ATTREZZATURE FOTOGRAFICHE<sup>35</sup></b>	1
<b>TERRITORIALITÀ DEL COMPARTO MANIFATTURIERO DELLA GIOIELLERIA, OREFICERIA E PRODUZIONE DI METALLI PREZIOSI<sup>36</sup></b>	1
<b>TERRITORIALITÀ DEL COMPARTO MANIFATTURIERO DELLA LAVORAZIONE E TRASFORMAZIONE DEL VETRO<sup>37</sup></b>	2
<b>TERRITORIALITÀ DEL LIVELLO DEI CANONI DI AFFITTO DEI LOCALI COMMERCIALI<sup>38</sup></b>	0,1773
<b>TERRITORIALITÀ DEL LIVELLO DI CONCORRENZA CON I GRANDI MAGAZZINI<sup>39</sup></b>	0,0832
<b>MERCATO POTENZIALE PER IL SETTORE DEL COMMERCIO AL DETTAGLIO DI ELETTRODOMESTICI E CASALINGHI<sup>40</sup></b>	0,0476
<b>MERCATO POTENZIALE PER IL SETTORE DEL COMMERCIO AL DETTAGLIO DI FIORI E PIANTE<sup>41</sup></b>	0,0293
<b>TERRITORIALITÀ DEL LIVELLO DEL REDDITO DISPONIBILE PER ABITANTE<sup>42</sup></b>	0,3917
<b>TERRITORIALITÀ DEL LIVELLO DELLE QUOTAZIONI IMMOBILIARI<sup>43</sup></b>	0,2372
<b>TERRITORIALITÀ DEL LIVELLO DEI CANONI DI LOCAZIONE RESIDENZIALE<sup>44</sup></b>	0,1312

<sup>35</sup> Territorialità approvata con D.M. 26 Febbraio 2000.

<sup>36</sup> Territorialità approvata con D.M. 20 Marzo 2001.

<sup>37</sup> Territorialità approvata con D.M. 8 Marzo 2002.

<sup>38</sup> Territorialità approvata con D.M. 6 Marzo 2008.

<sup>39</sup> Territorialità approvata con D.M. 7 Luglio 2009.


<sup>40</sup> Territorialità approvata con D.M. 7 Luglio 2009.

<sup>41</sup> Territorialità approvata con lo studio di settore UM40A, in D.M. 6 Marzo 2008.

<sup>42</sup> Territorialità approvata con D.M. 12 Marzo 2010.

<sup>43</sup> Territorialità approvata con D.M. 12 marzo 2010.

<sup>44</sup> Territorialità approvata con D.M. 16 marzo 2011



## ALLEGATO 2

---

### NOTA TECNICA E METODOLOGICA

# “TERRITORIALITÀ DEI FACTORY OUTLET CENTER”



Al fine di tener conto, nell'ambito dello studio VM05U - commercio al dettaglio di abbigliamento, calzature e pelletterie ed accessori, della concorrenza costituita dai Factory Outlet Center, sono state individuate le "aree gravitazionali", ovvero le aree di mercato influenzate dalla presenza di ciascun F.O.C., considerando la distanza in minuti di percorrenza di ogni comune dal F.O.C. più vicino.

I valori delle distanze in minuti sono state calcolate tramite funzionalità specifiche (Networking) di software GIS (Geographic Information System). Per tale calcolo è stato utilizzato un network che ha memorizzata la rete stradale italiana, con le relative distanze e i tempi medi di percorrenza calcolati su medie automobilistiche.

La territorialità dei Factory Outlet Center, costruita al 31 Dicembre 2008, è stata aggiornata così da tenere conto dell'apertura dei seguenti F.O.C. avvenute nel corso del 2009 e del 2010:

- Pescara Outlet Village di Città Sant'Angelo (PE) in Abruzzo;
- Outlet Capri Due (La Reggia) di Marcianise (CE) in Campania;
- Sicilia Factory Outlet di Agira (EN) in Sicilia.

Nella tabella 1 è riportato l'elenco completo dei F.O.C.

Nella tabella 2 sono riportate le distanze aggiornate in funzione delle tre nuove aperture unicamente per i comuni interessati. Si fa presente che i comuni distanti più di 90 minuti dal F.O.C. più vicino non compaiono nella tabella, poiché l'analisi delle funzioni di ricavo ha evidenziato che oltre tale raggio la presenza di un F.O.C. non risulta significativa.


**Tabella 1 – Elenco dei F.O.C. aperti al 31 Dicembre 2010**

Codice F.O.C.	Factory Outlet Center (F.O.C.)	Regione	Comune
1	Designer Outlet Serravalle Scrivia	Piemonte	Serravalle (AL)
2	Nassica Retail Outlet Centre	Piemonte	Vicolungo (NO)
3	The Place Luxury Outlet	Piemonte	Sandigliano (BI)
4	Mondovicino Factory Outlet	Piemonte	Mondovi (CN)
5	Fifty Factory Store Aosta	Valle d'Aosta	Aosta (AO)
6	La Galleria Factory Outlet Seriate	Lombardia	Albano Sant'Alessandro (BG)
7	Full & Fifty Factory Outlet	Lombardia	Meda (MI)
8	Franciacorta Outlet Village	Lombardia	Rodengo Saiano (BS)
9	Fashion District Bagnolo San Vito	Lombardia	Bagnolo San Vito (MN)
10	Luxury Outlet Noventa di Piave	Veneto	Noventa di Piave (VE)
11	Palmanova Outlet Village	Friuli Venezia Giulia	Palmanova (UD)
12	Fidenza Village	Emilia Romagna	Fidenza (PR)
13	Castel Guefo Outlet City	Emilia Romagna	Castel Guelfo (BO)
14	The Mall Outlet Center	Toscana	Leccio Reggello (FI)
15	Factory Outlet Valdichiana	Toscana	Foiano della Chiana (AR)
16	Designer Outlet Barberino del Mugello	Toscana	Barberino di Mugello (FI)
17	Designer Outler Castel Romano	Lazio	Castel Romano (RM)
18	Fashion District Valmontone	Lazio	Valmontone (RM)
19	Soratte Outlet Shopping	Lazio	Sant' Oreste (RM)
20	Fashion District Molfetta	Puglia	Molfetta (BA)
21	Sardinia Outlet Village	Sardegna	Sestu Loc. More Collaxe (CA)
22	San Marino Factory Outlet	San Marino	Repubblica di San Marino
23	Factory Stores Mendrisio	Svizzera Italiana	Mendrisio, Svizzera (CH)
24	Pescara Outlet Village	Abruzzo	Città Sant'Angelo (PE)
25	Outlet Capri Due (La Reggia)	Campania	Marcianise (CE)
26	Sicilia Factory Outlet	Sicilia	Agira (En)




Tabella 2 – Distanze, in minuti di percorrenza, di ogni comune dal F.O.C. più vicino


REGIONE							
ABRUZZO	DISTANZA	CODICE F.O.C.					
ABBATEGGIO	30	24	CAPPELLE SUL TAVO	8	24	COLLEDARA	42 24
ACCIANO	51	24	CARAMANICO TERME	41	24	COLLEDIMACINE	75 24
AIELLI	62	24	CARAPELLE CALVISIO	53	24	COLLEDIMEZZO	60 24
ALANNO	30	24	CARPINETO SINELLO	62	24	COLLELONGO	79 24
ALBA ADRIATICA	32	24	CARPINETO DELLA NORA	42	24	COLLEPIETRO	42 24
ALFEDENA	74	25	CARUNCHIO	76	24	COLONNELLA	35 24
ALTINO	52	24	CASACANDITELLA	38	24	CONTROGUERRA	37 24
ANCARANO	43	24	CASALANGUIDA	64	24	CORFINIO	40 24
ANVERSA DEGLI ABRUZZI	50	24	CASALBORDINO	49	24	CORROPOLI	36 24
ARCHI	52	24	CASALINCONTRADA	28	24	CORTINO	51 24
ARI	36	24	CASOLI	51	24	CORVARA	41 24
ARIELLI	38	24	CASTEL CASTAGNA	45	24	CRECCHIO	36 24
ARSITA	40	24	CASTEL FRENTANO	42	24	CROGNALETO	60 24
ATELETA	81	25	CASTEL DEL MONTE	62	24	CUGNOLI	35 24
ATESSA	53	24	CASTEL DI IERI	53	24	CUPELLO	55 24
ATRI	21	24	CASTEL DI SANGRO	72	25	DOGLIOLA	65 24
BARETE	70	24	CASTELGUIDONE	82	24	ELICE	18 24
BARISCIANO	57	24	CASTELLALTO	31	24	FAGNANO ALTO	62 24
BARREA	83	25	CASTELLI	49	24	FALLO	68 24
BASCIANO	36	24	CASTELVECCHIO CALVISIO	54	24	FANO ADRIANO	57 24
BELLANTE	31	24	CASTELVECCHIO SUBEQUO	52	24	FARA FILIORUM PETRI	34 24
BISEGNA	68	24	CASTIGLIONE MESSER MARINO	80	24	FARA SAN MARTINO	57 24
BISENTI	34	24	CASTIGLIONE MESSER RAIMONDO	28	24	FARINDOLA	36 24
BOLOGNANO	33	24	CASTIGLIONE A CASAURIA	31	24	FILETTO	43 24
BOMBA	56	24	CASTILENTI	25	24	FONTECCHIO	63 24
BORRELLO	75	24	CATIGNANO	33	24	FOSSA	64 24
BRITTOLI	42	24	CELANO	60	24	FOSSACESIA	39 24
BUCGHIANICO	27	24	CELENZA SUL TRIGNO	73	24	FRAINE	78 24
BUGNARA	51	24	CELLINO ATTANASIO	32	24	FRANCAVILLA AL MARE	22 24
BUSSI SUL TIRINO	35	24	CEPAGATTI	22	24	FRESAGRANDINARIA	63 24
CAGNANO AMITERNO	76	24	CERCHIO	59	24	FRISA	38 24
CALASCIO	56	24	CERMIGNANO	35	24	FURCI	62 24
CAMPLI	40	24	CHIETI	19	24	GAGLIANO ATERNO	56 24
CAMPO DI GIOVE	62	24	CITTÀ SANT'ANGELO	8	24	GAMBERALE	82 24
CAMPOTOSTO	72	24	CIVITALEPARELLA	74	24	GESSOPALENA	61 24
CANOSA SANNITA	36	24	CIVITAUQUANA	39	24	GIOIA DEI MARSI	62 24
CANSANO	56	24	CIVITELLA ALFEDENA	89	25	GISSI	59 24
CANZANO	31	24	CIVITELLA CASANOVA	34	24	GIULIANO TEATINO	33 24
CAPESTRANO	43	24	CIVITELLA MESSER RAIMONDO	59	24	GIULIANOVA	27 24
CAPTIGNANO	79	24	CIVITELLA DEL TRONTO	48	24	GORIANO SICOLI	50 24
CAPORCIANO	50	24	COCULLO	48	24	GUARDIAGRELE	41 24
			COLLARMELE	59	24	GUILMI	69 24
			COLLECORVINO	18	24	INTRODACQUA	52 24




ISOLA DEL GRAN SASSO D'ITALIA	45	24	PENNA SANT'ANDREA	37	24	SALLE	39	24
L'AQUILA	58	24	PENNADOMO	60	24	SAN BENEDETTO DEI MARSI	58	24
LAMA DEI PELIGNI	64	24	PENNAPIEDIMONTE	46	24	SAN BENEDETTO IN PERILLIS	44	24
LANCIANO	39	24	PENNE	25	24	SAN BUONO	65	24
LECCE NEI MARSI	64	24	PERANO	49	24	SAN DEMETRIO NE' VESTINI	61	24
LENTELLA	60	24	PESCARA	13	24	SAN GIOVANNI LIPIONI	79	24
LETTOMANOPPELLO	29	24	PESCASSEROLI	83	24	SAN GIOVANNI TEATINO	16	24
LETTOPALENA	72	24	PESCINA	53	24	SAN MARTINO SULLA MARRUCINA	38	24
LISCIA	68	24	PESCOCOSTANZO	72	24	SAN PIO DELLE CAMERE	52	24
LORETO APRUTINO	19	24	PESCOSANSONESCO	37	24	SAN SALVO	55	24
LUCOLI	70	24	PETTORANO SUL GIZIO	53	24	SAN VALENTINO IN ABRUZZO CITERIORE	30	24
MANOPPELLO	31	24	PIANELLA	22	24	SAN VITO CHIETINO	34	24
MARTINSICURO	35	24	PICCIANO	17	24	SANTEGIDIO ALLA VIBRATA	44	24
MIGLIANICO	25	24	PIETRACAMELA	58	24	SANTEUFEMIA A MAIELLA	47	24
MOLINA ATERNO	51	24	PIETRAFERRAZZANA	61	24	SANTEUSANIO FORCONESE	65	24
MONTAZZOLI	72	24	PIETRANICO	36	24	SANTEUSANIO DEL SANGRO	48	24
MONTEBELLO DI BERTONA	32	24	PINETO	14	24	SANTOMERO	36	24
MONTEBELLO SUL SANGRO	64	24	PIZZOFERRATO	79	24	SANTA MARIA IMBARO	40	24
MONTEFERRANTE	68	24	PIZZOLI	68	24	SANTO STEFANO DI SESSANIO	61	24
MONTEFINO	28	24	POGGIO PICENZE	60	24	SCAFA	25	24
MONTELAPIANO	70	24	POGGIOFIORITO	37	24	SCANNO	64	24
MONTENERODOMO	75	24	POLLUTRI	48	24	SCERNI	55	24
MONTEODORISIO	52	24	POPOLI	35	24	SCHIAVI DI ABRUZZO	87	24
MONTEREALE	81	24	PRATA D'ANSIDONIA	55	24	SCONTRONE	75	25
MONTESILVANO	6	24	PRATOLA PELIGNA	39	24	SCOPBITO	67	24
MONTORIO AL VOMANO	44	24	PRETORO	40	24	SECINARO	58	24
MORRO D'ORO	22	24	PREZZA	46	24	SERRAMONACESCA	36	24
MOSCIANO SANT'ANGELO	25	24	QUADRI	69	24	SILVI	9	24
MOSCUFO	16	24	RAIANO	42	24	SOLTORE	12	24
MOZZAGROGNA	40	24	RAPINO	39	24	SULMONA	46	24
NAVELLI	46	24	RIPA TEATINA	25	24	TARANTA PELIGNA	68	24
NERETO	38	24	RIVISONDOLI	70	24	TERAMO	33	24
NOCCIANO	31	24	ROCCA PIA	59	24	TIONE DEGLI ABRUZZI	61	24
NOTARESCO	23	24	ROCCA SAN GIOVANNI	37	24	TOCCO DA CASURIA	32	24
OCRE	67	24	ROCCA SANTA MARIA	56	24	TOLLO	30	24
OFENA	48	24	ROCCA DI CAMBIO	78	24	TORANO NUOVO	43	24
OPI	89	24	ROCCA DI MEZZO	76	24	TORINO DI SANGRO	42	24
ORSOGNA	43	24	ROCCACASALE	42	24	TORNARECCIO	59	24
ORTONA	29	24	ROCCAMONTEPIANO	37	24	TORRE DE' PASSERI	29	24
ORTONA DEI MARSI	59	24	ROCCAMORICE	34	24	TORREBRUNA	78	24
ORTUCCHIO	62	24	ROCCARASO	70	24	TORREVECCHIA TEATINA	22	24
OVINDOLI	69	24	ROCCASCALEGNA	59	24	TORRICELLA PELIGNA	66	24
PACENTRO	51	24	ROCCASPINALVETI	77	24	TORRICELLA SICURA	39	24
PAGLIETA	42	24	ROIO DEL SANGRO	73	24	TORTORETO	34	24
PALENA	72	24	ROSCIANO	27	24	TOSSICIA	43	24
PALMOLI	72	24	ROSELLO	73	24	TRASACCO	69	24
PALOMBARO	54	24	ROSETO DEGLI ABRUZZI	21	24	TREGLIO	32	24




TUFILLO	70	24	ANGRI	26	25	CALVI RISORTA	20	25
TURRIVALIGNANI	26	24	APICE	47	25	CALVIZZANO	18	25
VACRI	34	24	APOLLOSA	35	25	CAMIGLIANO	17	25
VALLE CASTELLANA	63	24	AQUARA	84	25	CAMPAGNA	59	25
VASTO	52	24	AQUILONIA	82	25	CAMPOLATTARO	53	25
VICOLI	39	24	ARIANO IRPINO	58	25	CAMPOLI DEL MONTE TABURNO	35	25
VILLA CELIERA	34	24	ARIENZO	15	25	CAMPOSANO	18	25
VILLA SANT'ANGELO	64	24	ARPAIA	18	25	CANCELLO ED ARNONE	22	25
VILLA SANTA LUCIA DEGLI ABRUZZI	53	24	ARPAISE	37	25	CANDIDA	35	25
VILLA SANTA MARIA	65	24	ARZANO	14	25	CAPACCIO	71	25
VILLALAGO	59	24	ATENA LUCANA	77	25	CAPODRISE	6	25
VILLALFONSINA	50	24	ATRANI	51	25	CAPOSELE	72	25
VILLAMAGNA	28	24	ATRIPALDA	32	25	CAPRIATI A VOLTURNO	46	25
VILLAVALLELONGA	83	24	AULETTA	70	25	CAPRIGLIA IRPINA	33	25
VILLETTA BARREA	88	25	AVELLA	22	25	CAPUA	15	25
VITTORITO	40	24	AVELLINO	29	25	CARBONARA DI NOLA	27	25
<b>REGIONE</b>			AVERSA	12	25	CARDITO	7	25
<b>BASILICATA</b>			BACOLI	28	25	CARIFE	62	25
	<b>DISTANZA</b>	<b>CODICE F.O.C.</b>	BAGNOLI IRPINO	58	25	CARINARO	11	25
BALVANO	82	25	BAIA E LATINA	35	25	CARINOLA	29	25
BARAGIANO	86	25	BAIANO	20	25	CASAGIOVE	7	25
BRIENZA	86	25	BARONISSI	34	25	CASAL DI PRINCIPE	14	25
PESCOPAGANO	84	25	BASELICE	86	25	CASALBORE	67	25
PICERNO	80	25	BATTIPAGLIA	47	25	CASALDUNI	47	25
POTENZA	86	25	BELLIZZI	47	25	CASALNUOVO DI NAPOLI	10	25
SANT'ANGELO LE FRATTE	84	25	BELLONA	19	25	CASALUCE	10	25
SATRIANO DI LUCANIA	88	25	BENEVENTO	41	25	CASAMARCIANO	19	25
SAVOIA DI LUCANIA	83	25	BISACCIA	72	25	CASANDRINO	13	25
TITTO	83	25	BONEA	27	25	CASAPESENNA	17	25
VIETRI DI POTENZA	76	25	BONITO	53	25	CASAPULLA	7	25
<b>REGIONE</b>			BOSCOREALE	23	25	CASAVATORE	13	25
<b>CAMPANIA</b>			BOSCOTRECASE	23	25	CASERTA	7	25
	<b>DISTANZA</b>	<b>CODICE F.O.C.</b>	BRACIGLIANO	36	25	CASOLA DI NAPOLI	29	25
ACERNO	70	25	BRUSCIANO	14	25	CASORIA	12	25
ACERRA	10	25	BUCCIANO	25	25	CASSANO IRPINO	52	25
AFRAGOLA	11	25	BUCCINO	69	25	CASTEL BARONIA	59	25
AGEROLA	43	25	BUONABITACOLO	89	25	CASTEL CAMPAGNANO	29	25
AGROPOLI	74	25	BUONALBERGO	63	25	CASTEL MORRONE	16	25
AIELLO DEL SABATO	33	25	CAGGIANO	76	25	CASTEL SAN GIORGIO	29	25
AILANO	38	25	CAIANELLO	24	25	CASTEL SAN LORENZO	83	25
AIROLA	22	25	CAIAZZO	22	25	CASTEL VOLTURNO	27	25
ALBANELLA	70	25	CAIRANO	82	25	CASTEL DI SASSO	21	25
ALIFE	39	25	CAIVANO	6	25	CASTELCIVITTA	76	25
ALTAVILLA IRPINA	38	25	CALABRITTO	75	25	CASTELFRANCI	52	25
ALTAVILLA SILENTINA	66	25	CALITRI	86	25	CASTELFRANCO IN MISCANO	78	25
ALVIGNANO	29	25	CALVANICO	36	25	CASTELLABATE	84	25
AMALFI	51	25	CALVI	45	25	CASTELLAMMARE DI STABIA	26	25
AMOROSI	25	25						
ANDRETTA	77	25						



CASTELLO DEL MATESE	48	25	FALCIANO DEL MASSICO	35	25	LIONI	63	25
CASTELLO DI CISTERNA	12	25	FISCIANO	32	25	LIVERI	23	25
CASTELNUOVO DI CONZA	80	25	FLUMERI	55	25	LUOGOSANO	49	25
CASTELPAGANO	76	25	FOGLIANISE	43	25	LUSCIANO	14	25
CASTELPOTO	45	25	FOIANO DI VAL FORTORE	80	25	LUSTRA	86	25
CASTELVENERE	32	25	FONTANAROSA	55	25	MACERATA CAMPANIA	10	25
CASTELVETERE IN VAL FORTORE	86	25	FONTEGRECA	46	25	MADDALONI	7	25
CASTELVETERE SUL CALORE	44	25	FORCHIA	19	25	MAGLIANO VETERE	89	25
CASTIGLIONE DEL GENOVESI	43	25	FORINO	35	25	MAIORI	47	25
CAUTANO	40	25	FORMICOLA	24	25	MANOCALZATI	32	25
CAVA DE' TIRRENI	33	25	FRAGNETO MONFORTE	51	25	MARANO DI NAPOLI	20	25
CELLOLE	39	25	FRAGNETO L'ABATE	53	25	MARCIANISE	6	25
CEPPALONI	39	25	FRANCOLISE	22	25	MARIGLIANELLA	14	25
CERCOLA	14	25	FRASSO TELESINO	27	25	MARIGLIANO	16	25
CERRETO SANNITA	38	25	FRATTAMAGGIORE	10	25	MARZANO APPIO	30	25
CERVINARA	26	25	FRATTAMINORE	8	25	MARZANO DI NOLA	24	25
CERVINO	12	25	FRIGENTO	56	25	MASSA LUBRENSE	48	25
CESA	13	25	FRIGNANO	12	25	MASSA DI SOMMA	16	25
CESINALI	34	25	FURORE	48	25	MELITO IRPINO	52	25
CETARA	39	25	GALLO MATESE	54	25	MELITO DI NAPOLI	15	25
CHIANCHE	43	25	GALLUCCIO	42	25	MELIZZANO	25	25
CHIUSANO DI SAN DOMENICO	38	25	GESUALDO	55	25	MERCATO SAN SEVERINO	31	25
CICCIANO	19	25	GIANO VETUSTO	21	25	MERCOGLIANO	29	25
CICERALE	82	25	GIFFONI SEI CASALI	48	25	META	38	25
CIMITILE	16	25	GIFFONI VALLE PIANA	51	25	MIGNANO MONTE LUNGO	36	25
CIORLANO	46	25	GINESTRA DEGLI SCHIAVONI	76	25	MINORI	48	25
CIRCELLO	68	25	GIOIA SANNITICA	38	25	MIRABELLA ECLANO	50	25
COLLE SANNITA	70	25	GIUGLIANO IN CAMPANIA	17	25	MOIANO	25	25
COLLIANO	70	25	GIUNGANO	76	25	MOLINARA	69	25
COMIZIANO	18	25	GRAGNANO	29	25	MONDRAGONE	34	25
CONCA DEI MARINI	52	25	GRAZZANISE	23	25	MONTAGUTO	76	25
CONCA DELLA CAMPANIA	38	25	GRECI	71	25	MONTE DI PROCIDA	31	25
CONTRADA	34	25	GRICIGNANO DI AVERSA	10	25	MONTECALVO IRPINO	63	25
CONTRONE	71	25	GROTTAMINARDA	46	25	MONTECORVINO	51	25
CONTURSI TERME	62	25	GROTTOLELLA	34	25	PUGLIANO	51	25
CONZA DELLA CAMPANIA	77	25	GRUMO NEVANO	12	25	MONTECORVINO	55	25
CORBARA	30	25	GUARDIA LOMBARDI	67	25	ROVELLA	55	25
CRISPANO	8	25	GUARDIA SANFRAMONDI	38	25	MONTEFALCIONE	36	25
CURTI	10	25	LACEDONIA	69	25	MONTEFALCONE DI VAL FORTORE	77	25
CUSANO MUTRI	47	25	LAPIO	45	25	MONTEFORTE CILENTO	85	25
DOMICELLA	27	25	LAUREANA CILENTO	82	25	MONTEFORTE IRPINO	28	25
DRAGONI	35	25	LAURO	29	25	MONTEFREDANE	34	25
DUGENTA	18	25	LAVIANO	80	25	MONTEFUSCO	44	25
DURAZZANO	17	25	LETINO	56	25	MONTELLA	54	25
EBOLI	50	25	LETTERE	32	25	MONTEMARANO	49	25
ERCOLANO	15	25	LIBERI	25	25	MONTEMILETTO	41	25
FAICCHIO	35	25	LIMATOLA	20	25	MONTESARCHIO	26	25
						MONTORO INFERIORE	35	25
						MONTORO SUPERIORE	35	25



MORCONE	58	25	PIMONTE	34	25	SALERNO	37	25
MORRA DE SANCTIS	72	25	POGGIOMARINO	25	25	SALVITELLE	73	25
MOSCHIANO	33	25	POLLA	73	25	SALZA IRPINA	38	25
MUGNANO DEL CARDINALE	20	25	POLLENA TROCCHIA	16	25	SAN BARTOLOMEO IN GALDO	89	25
MUGNANO DI NAPOLI	17	25	POMIGLIANO D'ARCO	12	25	SAN CIPRIANO PICIENTINO	45	25
NAPOLI	14	25	POMPEI	22	25	SAN CIPRIANO D'AVERSA	15	25
NOCERA INFERIORE	29	25	PONTE	41	25	SAN FELICE A CANCELLO	15	25
NOCERA SUPERIORE	31	25	PONTECAGNANO FAIANO	41	25	SAN GENNARO VESUVIANO	22	25
NOLA	17	25	PONTELANDOLFO	52	25	SAN GIORGIO LA MOLARA	68	25
NUSCO	58	25	PONTELATONE	20	25	SAN GIORGIO A CREMANO	14	25
OGLIASTRO CILENTO	75	25	PORTICI	15	25	SAN GIORGIO DEL SANNIO	44	25
OLEVANO SUL TUSCIANO	54	25	PORTICO DI CASERTA	9	25	SAN GIUSEPPE VESUVIANO	23	25
OLIVETO CITRA	65	25	POSITANO	49	25	SAN GREGORIO MAGNO	74	25
ORTA DI ATELLA	9	25	POSTIGLIONE	67	25	SAN GREGORIO MATESE	50	25
OSPEDALETTO D'ALPINOLO	31	25	POZZUOLI	23	25	SAN LEUCIO DEL SANNIO	39	25
OTTATI	85	25	PRAIANO	53	25	SAN LORENZELLO	40	25
OTTAVIANO	22	25	PRATA SANNITA	42	25	SAN LORENZO MAGGIORE	41	25
PADULI	53	25	PRATA DI PRINCIPATO ULTRA	34	25	SAN LUPO	42	25
PAGANI	28	25	PRATELLA	38	25	SAN MANGO PIEMONTE	39	25
PAGO VEIANO	60	25	PRATOLA SERRA	35	25	SAN MANGO SUL CALORE	44	25
PAGO DEL VALLO DI LAURO	26	25	PRESENZANO	32	25	SAN MARCELLINO	13	25
PALMA CAMPANIA	24	25	PRIGNANO CILENTO	79	25	SAN MARCO EVANGELISTA	5	25
PALOMONTE	71	25	PUGLIANELLO	29	25	SAN MARCO DEI CAVOTI	68	25
PANNARANO	37	25	QUADRELLE	20	25	SAN MARTINO SANNITA	46	25
PAOLISI	21	25	QUALIANO	19	25	SAN MARTINO VALLE CAUDINA	30	25
PARETE	14	25	QUARTO	23	25	SAN MARZANO SUL SARNO	27	25
PAROLISE	36	25	QUINDICI	33	25	SAN MICHELE DI SERINO	38	25
PASTORANO	16	25	RAVELLO	50	25	SAN NAZZARO	46	25
PATERNOPOLI	51	25	RAVISCANINA	36	25	SAN NICOLA BARONIA	60	25
PAUPISI	39	25	RECALE	6	25	SAN NICOLA MANFREDI	49	25
PELLEZZANO	37	25	REINO	63	25	SAN NICOLA LA STRADA	5	25
PERDIFUMO	86	25	RIARDO	27	25	SAN PAOLO BEL SITO	19	25
PERITO	87	25	RICIGLIANO	83	25	SAN PIETRO INFINE	38	25
PERTOSA	72	25	ROCCA SAN FELICE	64	25	SAN PIETRO AL TANAGRO	81	25
PESCO SANNITA	55	25	ROCCA D'EVANDRO	38	25	SAN POTTIO SANNITICO	44	25
PETINA	71	25	ROCCABASCIERANA	35	25	SAN POTTIO ULTRA	35	25
PETRURRO IRPINO	43	25	ROCCADASPIDE	78	25	SAN PRISCO	9	25
PIANA DI MONTE VERNA	19	25	ROCCAMONFINA	35	25	SAN RUFO	83	25
PIANO DI SORRENTO	40	25	ROCCAPIEMONTE	29	25	SAN SALVATORE TELESINO	30	25
PIEDIMONTE MATESE	42	25	ROCCARAINOLA	22	25	SAN SEBASTIANO AL VESUVIO	16	25
PIETRADEFUSI	43	25	ROCCAROMANA	34	25	SAN SOSSIO BARONIA	60	25
PIETRAMELARA	31	25	ROCCHETTA E CROCE	26	25	SAN TAMMARO	13	25
PIETRAROJA	51	25	ROMAGNANO AL MONTE	78	25	SAN VALENTINO TORIO	27	25
PIETRASTORNINA	40	25	ROTONDI	23	25	SAN VITALIANO	15	25
PIETRAVAIRANO	28	25	RUTINO	84	25	SANT'AGATA DE' GOTI	21	25
PIETRELCINA	53	25	RUVIANO	26	25	SANT'AGNELLO	40	25
PIGNATARO MAGGIORE	17	25	SALA CONSILINA	81	25	SANT'ANASTASIA	17	25







SANT'ANDREA DI CONZA	79	25	SUMMONTE	32	25	ACCUMOLI	76	24
SANT'ANGELO A CUPOLO	49	25	TAURANO	29	25	ACQUAFONDATA	58	25
SANT'ANGELO A FASANELLA	88	25	TAURASI	50	25	ALVITO	64	25
SANT'ANGELO A SCALA	36	25	TEANO	22	25	AMATRICE	82	24
SANT'ANGELO ALL'ESCA	54	25	TEGGIANO	86	25	AQUINO	46	25
SANT'ANGELO D'ALIFE	38	25	TELESE TERME	29	25	ATINA	54	25
SANT'ANGELO DEI LOMBARDI	65	25	TEORA	71	25	AUSONIA	49	25
SANT'ANTIMO	14	25	TERZIGNO	25	25	BELMONTE CASTELLO	53	25
SANT'ANTONIO ABATE	27	25	TEVEROLA	10	25	CASALATTICO	60	25
SANT'ARCANGELO TRIMONTE	54	25	TOCCO CAUDIO	39	25	CASALVIERI	61	25
SANT'ARPINO	11	25	TORA E PICCILLI	33	25	CASSINO	42	25
SANT'ARSENIO	79	25	TORCHIARA	79	25	CASTELFORTE	49	25
SANT'EGIDIO DEL MONTE ALBINO	29	25	TORELLA DEI LOMBARDI	59	25	CASTELNUOVO PARANO	49	25
SANTA CROCE DEL SANNIO	66	25	TORRE ANNUNZIATA	21	25	CASTROGIELO	48	25
SANTA LUCIA DI SERINO	38	25	TORRE LE NOCELLE	43	25	CERVARO	40	25
SANTA MARIA CAPUA VETERE	11	25	TORRE DEL GRECO	17	25	COLLE SAN MAGNO	57	25
SANTA MARIA A VICO	12	25	TORRECUSO	42	25	CORENO AUSONIO	53	25
SANTA MARIA LA CARITÀ	26	25	TORRIONI	45	25	ESPERIA	52	25
SANTA MARIA LA FOSSA	21	25	TRAMONTI	48	25	FORMIA	56	25
SANTA PAOLINA	41	25	TRECASE	20	25	GAETA	63	25
SANTO STEFANO DEL SOLE	39	25	TRENTINARA	77	25	GALLINARO	60	25
SANTOMENNA	79	25	TRENTOLA-DUCENTA	14	25	ITRI	65	25
SARNO	24	25	TREVICO	65	25	MINTURNO	48	25
SASSINORO	61	25	TUFINO	19	25	PICINISCO	65	25
SAVIANO	18	25	TUFO	40	25	PIEDIMONTE SAN GERMANO	44	25
SAVIGNANO IRPINO	71	25	VAIRANO PATENORA	29	25	PIGNATARO INTERAMNA	40	25
SCAFATI	24	25	VALLATA	63	25	PONTECORVO	48	25
SCALA	53	25	VALLE AGRICOLA	48	25	ROCCASECCA	51	25
SCAMPITELLA	62	25	VALLE DI MADDALONI	12	25	SAN BIAGIO SARACINISCO	70	25
SCISCIANO	16	25	VALLESACCARDA	62	25	SAN DONATO VAL DI COMINO	65	25
SENERCHIA	75	25	VALVA	69	25	SAN GIORGIO A LIRI	43	25
SERINO	37	25	VENTICANO	42	25	SAN VITTORE DEL LAZIO	39	25
SERRE	64	25	VICO EQUENSE	34	25	SANT'AMBROGIO SUL GARIGLIANO	45	25
SESSA AURUNCA	33	25	VIETRI SUL MARE	35	25	SANT'ANDREA DEL GARIGLIANO	44	25
SIANO	32	25	VILLA LITERNO	17	25	SANT'APOLLINARE	42	25
SICIGNANO DEGLI ALBURNI	71	25	VILLA DI BRIANO	14	25	SANTELIA FIUMERAPIDO	47	25
SIRIGNANO	20	25	VILLAMAINA	58	25	SANTI COSMA E DAMIANO	50	25
SOLOFRA	38	25	VILLANOVA DEL BATTISTA	59	25	SETTEFRATI	67	25
SOLOPACA	30	25	VILLARICCA	17	25	SPERLONGA	73	25
SOMMA VESUVIANA	17	25	VISCIANO	23	25	SPIGNO SATURNIA	53	25
SORBO SERPICO	37	25	VITULANO	43	25	TERELLE	60	25
SORRENTO	42	25	VITULAZIO	19	25	VALLEMAIO	48	25
SPARANISE	20	25	VOLLA	13	25	VALLEROTONDA	57	25
SPERONE	21	25	VOLTURARA IRPINA	43	25	VILLA LATINA	60	25
STRIANO	22	25	ZUNGOLI	64	25	VILLA SANTA LUCIA	46	25
STURNO	55	25				VITICUSO	54	25
SUCCIVO	10	25						
			<b>REGIONE</b>			<b>REGIONE</b>		
			<b>LAZIO</b>	<b>DISTANZA</b>	<b>CODICE F.O.C.</b>			




<b>MARCHE</b>						<b>REGIONE</b>		
	DISTANZA	CODICE F.O.C.					DISTANZA	CODICE F.O.C.
ACQUASANTA TERME	59	24	MONTE VIDON COMBATTE	61	24	TORRE SAN PATRIZIO	67	24
ACQUAVIVA PICENA	45	24	MONTE VIDON CORRADO	79	24	URBISAGLIA	84	24
ALTIDONA	48	24	MONTECASSIANO	86	24	VENAROTTA	57	24
AMANDOLA	79	24	MONTECOSARO	65	24			
APPIGNANO DEL TRONTO	47	24	MONTE DINOVE	64	24			
ARQUATA DEL TRONTO	68	24	MONTEFALCONE APENNINO	76	24			
ASCOLI PICENO	47	24	MONTEFIORE DELL'ASO	55	24			
BELMONTE PICENO	74	24	MONTEFORTINO	79	24			
CAMPOFILONE	49	24	MONTEGALLO	72	24			
CARASSAI	59	24	MONTEGIORGIO	76	24			
CASTEL DI LAMA	41	24	MONTEGRANARO	69	24			
CASTIGNANO	58	24	MONTELEONE DI FERMO	72	24			
CASTORANO	44	24	MONTELPARO	70	24			
CIVITANOVA MARCHE	60	24	MONTE LUPONE	73	24			
COLLI DEL TRONTO	40	24	MONTE MONACO	77	24			
COLMURANO	87	24	MONTEPRANDONE	38	24			
COMUNANZA	72	24	MONTERUBBIANO	56	24			
CORRIDONIA	76	24	MONTOITONE	68	24			
COSSIGNANO	53	24	MORESCO	54	24			
CUPRA MARITTIMA	42	24	MORROVALLE	71	24			
FALERONE	78	24	OFFIDA	51	24			
FERMO	57	24	ORTEZZANO	63	24			
FOLIGNANO	47	24	PALMIANO	62	24			
FORCE	72	24	PEDASO	44	24			
FRANCAVILLA D'ETE	76	24	PENNA SAN GIOVANNI	85	24			
GROTTAMMARE	38	24	PETRIOLO	80	24			
GROTTAZZOLINA	67	24	PETRITOLI	59	24			
LAPEDONA	52	24	POLLENZA	86	24			
LORETO	68	24	PONZANO DI FERMO	63	24			
LORO PICENO	88	24	PORTO RECANATI	68	24			
MACERATA	79	24	PORTO SAN GIORGIO	50	24			
MAGLIANO DI TENNA	69	24	PORTO SANT'ELPIDIO	58	24			
MALTIGNANO	45	24	POTENZA PICENA	72	24			
MASSA FERMANA	84	24	RAPAGNANO	68	24			
MASSIGNANO	50	24	RECANATI	75	24			
MOGLIANO	83	24	RIPATRANSONE	52	24			
MONSAMPietro MORICO	72	24	ROCCAFLUVIONE	55	24			
MONSAMPOLO DEL TRONTO	38	24	ROTELLA	63	24			
MON TALTO DELLE MARCHE	60	24	SAN BENEDETTO DEL TRONTO	37	24			
MON TAPPONE	82	24	SANT'ANGELO IN PONTANO	86	24			
MONTE GIBERTO	64	24	SANT'ELPIDIO A MARE	66	24			
MONTE RINALDO	65	24	SANTA VITTORIA IN MATENANO	75	24			
MONTE SAN GIUSTO	72	24	SARNANO	88	24			
MONTE SAN MARTINO	89	24	SERVIGLIANO	78	24			
MONTE SAN PIETRANGELI	71	24	SMERILLO	80	24			
MONTE URANO	64	24	SPINETOLI	39	24			
			TOLENTINO	89	24			



GUARDIALFIERA	84	24	SAN MARTINO IN PENSILIS	74	24	ALLA	67	26
GUARDIAREGIA	70	25	SAN MASSIMO	74	25	ALIMENA	36	26
GUGLIONESI	73	24	SAN PIETRO AVELLANA	82	25	ALIMINUSA	66	26
ISERNIA	57	25	SAN POLO MATESE	77	25	ALTAVILLA MILICIA	65	26
JELSI	88	25	SANT'AGAPITO	58	25	ALTOFONTE	82	26
LARINO	81	24	SANT'ANGELO DEL PESCO	76	24	ALÌ	76	26
LONGANO	61	25	SANTELENA SANNITA	81	25	ALÌ TERME	69	26
MACCHIA D'ISERNIA	51	25	SANTA MARIA DEL MOLISE	69	25	ANTILLO	82	26
MACCHIAGODENA	73	25	SCAPOLI	64	25	ARAGONA	66	26
MAFALDA	70	24	SEPINO	66	25	ASSORO	14	26
MIRABELLO SANNITICO	81	25	SESSANO DEL MOLISE	66	25	AUGUSTA	60	26
MIRANDA	65	25	SESTO CAMPANO	36	25	AVOLA	76	26
MOLISE	88	25	SPINETE	79	25	BAGHERIA	67	26
MONTAQUILA	51	25	TAVENNA	74	24	BARRAFRANCA	39	26
MONTECILFONE	75	24	TERMOLI	66	24	BAUCINA	84	26
MONTEFALCONE NEL SANNIO	75	24	TRIVENTO	81	24	BELMONTE MEZZAGNO	80	26
MONTELONGO	88	24	URURI	81	24	BELPASSO	41	26
MONTEMITRO	70	24	VASTOGIRARDI	82	25	BIANCAVILLA	38	26
MONTENERO VAL COCCHIARA	75	25	VENAFRO	40	25	BLUFI	47	26
MONTENERO DI BISACCIA	63	24	VINCHIATURO	74	25	BOLOGNETTA	81	26
MONTERODUNI	52	25	<b>REGIONE</b>			BOMPENSIERE	57	26
MONTORIO NEI FRENTANI	85	24	<b>PUGLIA</b>	<b>DISTANZA</b>	<b>CODICE F.O.C.</b>	BOMPIETRO	44	26
ORATINO	88	25	ANZANO DI PUGLIA	67	25	BRONTE	51	26
PALATA	75	24	CELLE DI SAN VITO	83	25	BUCCHERI	71	26
PESCHE	60	25	CHIEUTI	78	24	BUSCEMI	78	26
PESCOLANCIANO	69	25	FAETO	82	25	BUTERA	61	26
PESCOENNATARO	83	24	LESINA	80	24	CACCAMO	64	26
PETACCIATO	62	24	MONTELEONE DI PUGLIA	74	25	CALASCIBETTA	13	26
PETTORANELLO DEL MOLISE	62	25	ORSARA DI PUGLIA	83	25	CALATABIANO	55	26
PIETRABONDANTE	78	25	PANNI	78	25	CALTAGIRONE	52	26
PIETRACUPA	89	25	POGGIO IMPERIALE	83	24	CALTANISSETTA	28	26
PIZZONE	65	25	ROSETO VALFORTORE	89	25	CALTAVUTURO	44	26
POGGIO SANNITA	84	25	SERRACAPRIOLA	83	24	CAMAstra	61	26
PORTOCANNONE	68	24	<b>REGIONE</b>			CAMMARATA	76	26
POZZILLI	43	25	<b>SICILIA</b>	<b>DISTANZA</b>	<b>CODICE F.O.C.</b>	CAMPOBELLO DI LICATA	58	26
RICCIA	85	25	ACATE	81	26	CAMPOFELICE DI ROCCCELLA	54	26
RIONERO SANNITICO	66	25	ACI BONACCORSI	42	26	CAMPOFRANCO	71	26
RIPALIMOSANI	89	25	ACI CASTELLO	43	26	CAMPOROTONDO ETNEO	40	26
ROCCAMANDOLFI	76	25	ACI CATENA	40	26	CANICATTI BAGNI	78	26
ROCCASICURA	80	25	ACI SANT'ANTONIO	39	26	CANICATTI	46	26
ROCCAVIVARA	77	24	ACIREALE	43	26	CAPACI	88	26
ROCCHETTA A VOLTURNO	58	25	ACQUAVIVA PLATANI	71	26	CAPIZZI	52	26
ROTELLO	85	24	ACQUEDOLCI	88	26	CARLENTINI	51	26
SALCTO	82	25	ADRANO	40	26	CARONIA	83	26
SAN FELICE DEL MOLISE	71	24	AGIRA	17	26	CASALVECCHIO SICULO	72	26
SAN GIACOMO DEGLI SCHIAVONI	72	24	AGRIGENTO	66	26	CASSARO	83	26
SAN GIULIANO DEL SANNIO	70	25	AIDONE	31	26	CASTEL DI IUDICA	22	26



CASTEL DI LUCIO	65	26	GRAVINA DI CATANIA	36	26	NICOLOSI	43	26
CASTELBUONO	73	26	GROTTE	58	26	NICOSIA	36	26
CASTELDACCIA	64	26	ISNELLO	62	26	NISCEMI	58	26
CASTELLANA SICULA	44	26	ISOLA DELLE FEMMINE	87	26	NISSORIA	20	26
CASTELMOLA	64	26	ITALA	76	26	NIZZA DI SICILIA	67	26
CASTELTERMINI	80	26	JOPPOLO GIANCAXIO	73	26	NOTO	81	26
CASTIGLIONE DI SICILIA	66	26	LASCARI	59	26	PAGLIARA	68	26
CASTROFILIPPO	51	26	LENTINI	48	26	PALAGONIA	41	26
CASTRONOVO DI SICILIA	80	26	LEONFORTE	16	26	PALAZZOLO ACREIDE	83	26
CATANIA	35	26	LERCARA FRIDDI	80	26	PALERMO	77	26
CATENANUOVA	14	26	LETOJANNI	58	26	PALMA DI MONTECHIARO	71	26
CEFALÀ DIANA	89	26	LICATA	79	26	PATERNÒ	32	26
CEFALÙ	62	26	LICODIA EUBEA	70	26	PEDARA	44	26
CENTURIPPE	25	26	LIMINA	74	26	PETRALIA SOPRANA	52	26
CERAMI	47	26	LINGUAGLOSSA	59	26	PETRALIA SOTTANA	50	26
CERDA	62	26	MALETTO	57	26	PETHINEO	74	26
CESARÒ	57	26	MALVAGNA	74	26	PIAZZA ARMERINA	28	26
CHIARAMONTE GULFI	83	26	MANDANICI	74	26	PIEDIMONTE ETNEO	53	26
CIMINNA	86	26	MANIACE	61	26	PIETRAPERZIA	34	26
COLLESANO	52	26	MARIANOPOLI	47	26	POLIZZI GENEROSA	47	26
COMISO	89	26	MARINEO	84	26	POLLINA	77	26
COMITINI	66	26	MASCALI	51	26	PORTO EMPEDOCLE	71	26
DELIA	46	26	MASCALUCIA	38	26	PRIOLO GARGALLO	58	26
ENNA	15	26	MAZZARINO	49	26	RACALMUTO	54	26
FAVARA	62	26	MAZZARRONE	72	26	RADDUSA	16	26
FERLA	79	26	MELILLI	59	26	RAFFADALI	75	26
FIGARAZZI	72	26	MESSINA	81	26	RAGALNA	42	26
FIUMEDINISI	73	26	MILENA	63	26	RAMACCA	37	26
FUMEFREDDO DI SICILIA	52	26	MILITELLO IN VAL DI CATANIA	51	26	RANDAZZO	65	26
FLORESTA	83	26	MILO	57	26	RAVANUSA	60	26
FLORIDIA	67	26	MINEO	52	26	REALMONTE	77	26
FORZA D'AGRÒ	67	26	MIRABELLA IMBACCARI	41	26	REGALBUTO	23	26
FRANCAVILLA DI SICILIA	68	26	MISILMERI	75	26	REITANO	66	26
FRANCOFONTE	56	26	MISTERBIANCO	33	26	RESUTTANO	32	26
FURCI SICULO	64	26	MISTRETTA	59	26	RIESI	55	26
GAGGI	59	26	MOIO ALCANTARA	72	26	RIPOSTO	50	26
GAGLIANO			MONGIUFFI MELIA	65	26	ROCCAFIORITA	72	26
CASTELFERRATO	25	26	MONREALE	80	26	ROCCALUMERA	65	26
GALLODORO	64	26	MONTALLEGRO	85	26	ROCCAPALUMBA	74	26
GANGI	49	26	MONTEORO	51	26	ROCCELLA VALDEMONE	80	26
GELA	64	26	MONTMAGGIORE			ROSOLINI	85	26
GERACI SICULO	61	26	BELSTO	69	26	SAN BIAGIO PLATANI	88	26
GIARDINI-NAXOS	56	26	MONTEROSSO ALMO	82	26	SAN CATALDO	34	26
GIARRATANA	85	26	MOTTA CAMASTRA	68	26	SAN CONO	40	26
GIARRE	47	26	MOTTA SANT'ANASTASIA	31	26	SAN FRATELLO	84	26
GRAMMICHELE	58	26	MOTTA D'AFFERMO	70	26	SAN GIOVANNI GEMINI	75	26
GRANITI	63	26	MUSSOMELI	66	26	SAN GIOVANNI LA PUNTA	39	26
GRATTERI	68	26	NARO	58	26			



SAN GREGORIO DI CATANIA	37	26	SAVOCA	71	26	TREMESTIERI ETNEO	38	26
SAN MAURO CASTELVERDE	68	26	SCALETTA ZANCLEA	74	26	TROINA	41	26
SAN MICHELE DI GANZARIA	43	26	SCIARA	60	26	TUSA	75	26
SAN PIETRO CLARENZA	38	26	SCILLATO	43	26	VALGUARNERA CAROPEPE	13	26
SAN TEODORO	57	26	SCLAFANI BAGNI	49	26	VALLEDOLMO	51	26
SANTAGATA DI MILITELLO	89	26	SCORDIA	44	26	VALLELUNGA PRATAMENO	51	26
SANTAGATA LI BATTIATI	37	26	SERRADIFALCO	43	26	VALVERDE	40	26
SANTALESSIO SICULO	64	26	SICULIANA	79	26	VENTIMIGLIA DI SICILIA	77	26
SANTALFIO	53	26	SIRACUSA	69	26	VIAGRANDE	42	26
SANTANGELO MUXARO	82	26	SOLARINO	67	26	VICARI	84	26
SANTA CATERINA VILLARMOSA	30	26	SOMMATINO	49	26	VILLABATE	71	26
SANTA DOMENICA VITTORIA	72	26	SORTINO	66	26	VILLAFRANCA TIRRENA	86	26
SANTA ELISABETTA	75	26	SPERLINGA	36	26	VILLAFRATI	88	26
SANTA FLAVIA	70	26	SUTERA	68	26	VILLALBA	51	26
SANTA MARIA DI LICODIA	39	26	TAORMINA	61	26	VILLAROSA	24	26
SANTA TERESA DI RIVA	67	26	TERMINI IMERESE	59	26	VITTORIA	84	26
SANTA VENERINA	48	26	TRABIA	63	26	VIZZINI	67	26
SANTO STEFANO DI CAMASTRA	72	26	TRECASTAGNI	45	26	ZAFFERANA ETNEA	51	26

11A04294

## MINISTERO DELL'ISTRUZIONE, DELL'UNIVERSITÀ E DELLA RICERCA

DECRETO 1° marzo 2011.

**Riconoscimento, al prof. Cesare Aloisi, delle qualifiche professionali estere abilitanti all'esercizio in Italia della professione di insegnante.**

IL DIRETTORE GENERALE  
PER GLI ORDINAMENTI SCOLASTICI E PER  
L'AUTONOMIA SCOLASTICA

Visti: la legge 7 agosto 1990, n. 241; la legge 19 novembre 1990, n.341; la legge 5 febbraio 1992, n. 91; il decreto ministeriale 28 maggio 1992; il decreto legislativo 16 aprile 1994, n. 297; il decreto ministeriale 21 ottobre 1994, n. 298, e successive modificazioni; il decreto del Presidente della Repubblica 31 luglio 1996, n. 471; il decreto ministeriale 30 gennaio 1998, n. 39; il decreto ministeriale 26 maggio 1998; il decreto legislativo 30 luglio 1999, n. 300; il decreto del Presidente della Repubblica 28 dicembre 2000, n. 445; il decreto legislativo 30 marzo 2001, n. 165; il decreto interministeriale 4 giugno 2001; il decreto del Presidente della Repubblica 18 gennaio 2002, n. 54; la legge 28 marzo 2003, n. 53; il decreto legislativo 8 luglio 2003, n. 277; la Circolare ministeriale 21 marzo 2005, n. 39; il decreto-legge 18 maggio 2006, n. 181 convertito nella legge 17 luglio 2006, n. 233; il decreto legislativo del 9 novembre 2007, n. 206; il decreto-legge 16 maggio 2008, n. 85 convertito nella legge 14 luglio 2008, n. 121; il decreto del Presidente della Repubblica 20 gennaio 2009, n. 17; il decreto ministeriale 26 marzo 2009, n. 37; la circolare ministeriale 23 settembre 2010, n. 81;

Vista l'istanza, presentata ai sensi dell'art. 16, comma 1, del citato decreto legislativo n. 206/2007 di riconoscimento delle qualifiche professionali per l'insegnamento acquisite in Paese appartenente all'Unione europea dal prof. Cesare Aloisi;

Vista la documentazione prodotta a corredo dell'istanza medesima, rispondente ai requisiti formali prescritti dall'art. 17 del citato decreto legislativo n. 206, relativa al sotto indicato titolo di formazione;

Visto l'art. 7 del già citato decreto legislativo n. 206, il quale prevede che per l'esercizio della professione i beneficiari del riconoscimento delle qualifiche professionali devono possedere le conoscenze linguistiche necessarie;

Considerato che l'interessato è esentato dall'obbligo di documentare la conoscenza della lingua italiana, ai sensi della Circolare ministeriale n. 81 del 23 settembre 2010, in quanto ha conseguito la formazione primaria, secondaria e post-secondaria italiana;

Rilevato che, ai sensi dell'art. 3, comma 1 e 2, del citato decreto legislativo n. 206/2007, il riconoscimento è richiesto ai fini dell'accesso alla professione corrispondente per la quale l'interessato è qualificato nello Stato membro d'origine;

Rilevato altresì, che, ai sensi dell'art. 19 del decreto legislativo n. 206/2007, l'esercizio della professione in argomento è subordinato, nel Paese di provenienza, al possesso di un ciclo di studi post-secondari di durata minima di quattro anni, nonché al completamento della formazione professionale richiesta, in aggiunta al ciclo di studi post-secondari;

